









Beteckningar

-  Byggnad
-  Tomtmark
-  Allmän plats - naturmark
-  Gång- och cykelväg
-  Pinnån
-  Dagvattendamm
-  Träd
-  Parkering

Illustrationsplanen är enbart ett exempel som visar hur planområdet kan byggas.

TILL PLANEN HÖR:

- Planarkiv med bestämmelser
- Planbeskrivning
- Planprogram
- Miljökonsekvensbeskrivning
- Fastighetsförteckning
- Samrådsredogörelse
- Gränsskrivningsutlåtande
- Illustrationsplan



ÖRKEÄLLUNGA
KOMMUN

DETAILPLAN FÖR
VÄSTRA RINGARP 8:473 m.fl. "Lyckssta äng"
Örkeällunga, Örkeällunga kommun, Skåne län

ANTAGANDE: 2019-02-25
LAGA KRAFT: 2019-03-25
UPPRÄTTAD: 2019-01-25

Antagandehandling
Utrökot förförande
Kristian Swärd
Samhällsbyggnadschef

Skala 1:1000 (A3)
Karja Berg
Chet Strategisk planering