

# PLANKARTA

DP 116

Följande gäller inom områden med nedanstående beteckningar. Endast angiven användning och utformning är tillåten. Där beteckning saknas gäller bestämmelsen inom hela planområdet.

### GRÄNSBETECKNINGAR

- Planområdesgräns
- Användningsgräns
- Egenskapsgräns

### Höjd på byggnader

Högsta totalhöjd i meter

### Markens anordnande och vegetation

- n<sub>1</sub> Naturområde på kvarteretsmark
- n<sub>2</sub> Stengårdsgård får ej påverkas

### ANVÄNDNING AV MARK OCH VATTEN

Allmänna platser med kommunalt huvudmannaskap

**GATA** Lokaltrafik

### Kvarteretsmark

**E** Tekniska anläggningar

### ADMINISTRATIVA BESTÄMMELSER

Genomförandetiden är 5 år från det datum planen vinner laga kraft

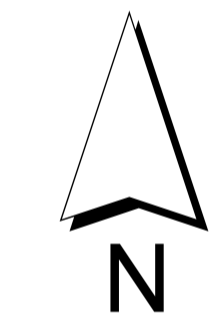
### EGENSKAPSBESTÄMMELSER FÖR KVARTERSMARK

Begränsning av markens utnyttjande

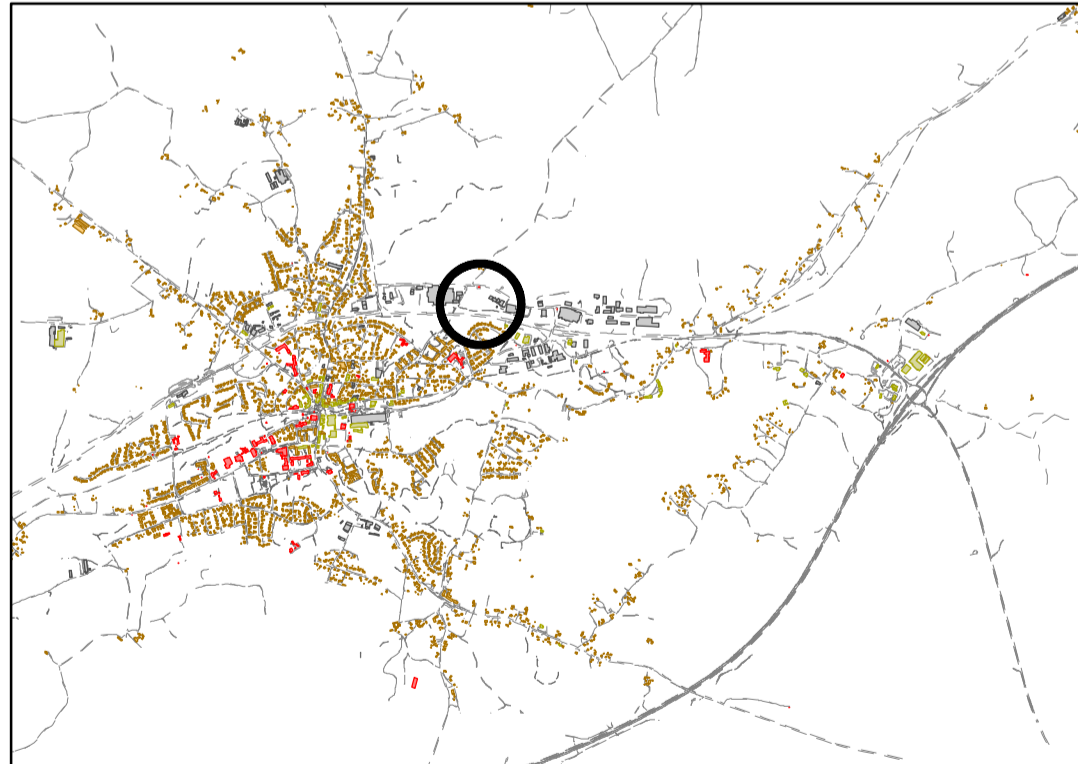
Byggnad får inte uppföras

### GRUNDKARTA

- Kvarterstraktgräns
- Fastighetsgräns
- Mast
- Bostad
- Komplementbyggnad
- Byggnad, beteckning
- Gränd
- Staket
- Stenmur
- Stängsel
- Stödmur
- 1 m höjdkurva
- 10 m höjdkurva
- 5 m höjdkurva
- Slänt
- Släntbeteckning
- Barr- och blandskog
- Lövskog
- Strömpil, stor
- Öppen mark
- Vattendrag
- Dike
- Gång- och cykelbana
- Körbana
- Parkeringsplats
- Stig



SWEREF 99 13 30  
RH 2000



ÖVERSIKTSKARTA SKALA | A2 1:50 000

Detaljplan för del av  
**Örskälljunga 156:1**  
"Eons regionstation"

Örskälljunga, Örskälljunga kommun, Skåne län  
Antagandehandling

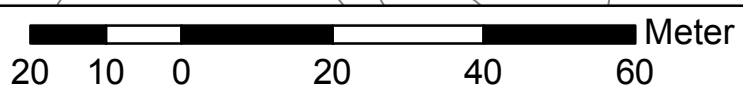
	<b>DP 116</b>	Antagen av: Samhällsbyggnadsnämnden
		Antagen datum: 2016-10-03 § 83
Skapad av: Maria Månsson Brink		Upprättad datum: 2016-10-03
Laga kraft datum: 2016-10-25		Diarienummer: Plan 2016.2
Maria Månsson Brink Stadsarkitekt	Kristian Swärd Samhällsbyggnadschef	

2:76

### ANTAGANDEHANDLING

Plankarta med bestämmelser och underliggande grundkarta

- Övriga handlingar:
- Fastighetsförteckning
  - Planbeskrivning
  - Samrådsredogörelse
  - Granskningsutlåtande



A2 SKALA: 1:1 000

Planavgift debiteras ej