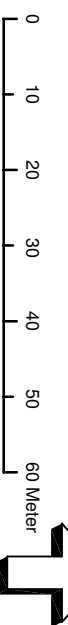










ILLUSTRATION



Beteckningar

-  Byggnad
-  Tomtmark
-  Allmän plats - naturmark
-  Gång- och cykelväg
-  Pinnån
-  Dagvattendamm
-  Träd
-  Parkering

Illustrationsplanen är enbart ett exempel som visar hur planområdet kan byggas.

TILL PLANEN HÖR:

- Planarkiv med bestämmelser
- Planbeskrivning
- Planprogram
- Miljökonsekvensbeskrivning
- Fastighetsförteckning
- Samrådsredogörelse
- Granskningsurlåtande
- Illustrationsplan



ÖRSKÄLLJUNGA
KOMMUN

ANTAGANDE: LAGA KRAFT:

UPPRÄTTAD:
2018-12-20

DETAILPLAN FÖR
VÄSTRA RINGARP 8:473 m.fl. "Lyckssta äng"

Örskälljunga, Örskälljunga kommun, Skåne län

Granskningshandling
Urökot förförande

Kristian Swärd

Samhällsbyggnadschef

Skala 1:1000 (A3)

Karja Berg

Chef Strategisk planering