

Förslag till stadsplan för del av Örkelljunga s:e i Örkelljunga k:n,
Kristianstads län.

S t a d s p l a n e b e s k r i v n i n g


Området är beläget i nordöstra delen av Örkelljunga s:e och i korsningen mellan Stockholmsvägen och Riksväg E4.


Marken avses helt disponeras för industriellt ändamål och utgör en utökning av redan befintligt industriområde. För åstadkommande av en önskad smidighet i tomtindelningen med hänsyn till varierande utrymmebehov, föreslås två st. återvändsgator med vändplatser med anknytning till bef. gatunät.

Förslaget upptar även en trafikplats med vägport under E4 och en rampväg söder därom. En nordlig rampväg har illustrationsvis antytts i planen. I samband med utbyggnaden av trafikplatsen föreslås Stockholmsvägen delvis omlagd. Denna gata kommer i framtiden att tjäna som förbindelse mellan ett ev. framtida bebyggelseområde norr om E4 och samhällets centrala delar.

Byggnadshöjden begränsas genomgående till nio meter över angränsande gata.


Ängelholm i maj 1966


Arne Lindström
Arkitekt SAR


Bengt Larsson
Kommunaling.

Tillhör kommunalfullmäktiges i Örkelljunga k:n
beslut den 12/12 1966, § 317

betygar:
I tjänsten


.....
Kommunalkamrer

N:r 845:III Tillhör länsstyrelsens i
Kristianstads län resolution den 2
juni 1967.

I tjänstens vägnar:

E. Carlstoft

Förslag till stadsplan för del av Örkelljunga s:e i Örkelljunga k:n,
Kristianstads län.

S t a d s p l a n e b e s t ä m m e l s e r

§ 1. Stadsplaneområdets användning.

Mom. 1. Byggnadskvarter.

- a) Med J betecknat område får användas endast för industriellt ändamål av sådan beskaffenhet att närboende ej vållas olägenheter med hänsyn till sundhet, brandsäkerhet och trevnad. Bostäder få dock anordnas i den utsträckning som fordras för tillsyn och bevakning av anläggning inom området.

§ 2. Mark som icke eller i endast mindre omfattning får bebyggas

Mom. 1. Med punktprickning betecknad mark får icke bebyggas.

§ 3. Särskilda föreskrifter angående områden för allmänna ledningar

Mom. 1. Med u betecknat område skall hållas tillgänglig för anläggande och underhåll av allmänna ledningar.

§ 4. Byggnadshöjd

Mom. 1. Å med siffra i romb betecknat område får byggnad uppföras till den höjd över angränsande gata, som siffran angiver.

Ängelholm i maj 1966


Arne Lindström
Arkitekt SAR


Bengt Larsson
Kommunaling.

Tillhör kommunalfullmäktiges i Örkelljunga k:n

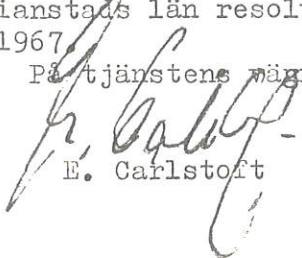
beslut den 12/12 1966, § 317.

betygar:

I tjänsten

N:r 845:III Tillhör länsstyrelsens i
Kristianstads län resolution den 2
juni 1967

På tjänstens vägnar:


E. Carlstoft

Kopierat av ...

Stockholm 16.10.1962

SVENSK ... AB


Kommunalkamrer