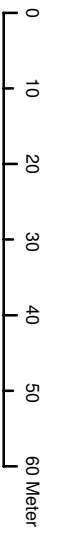
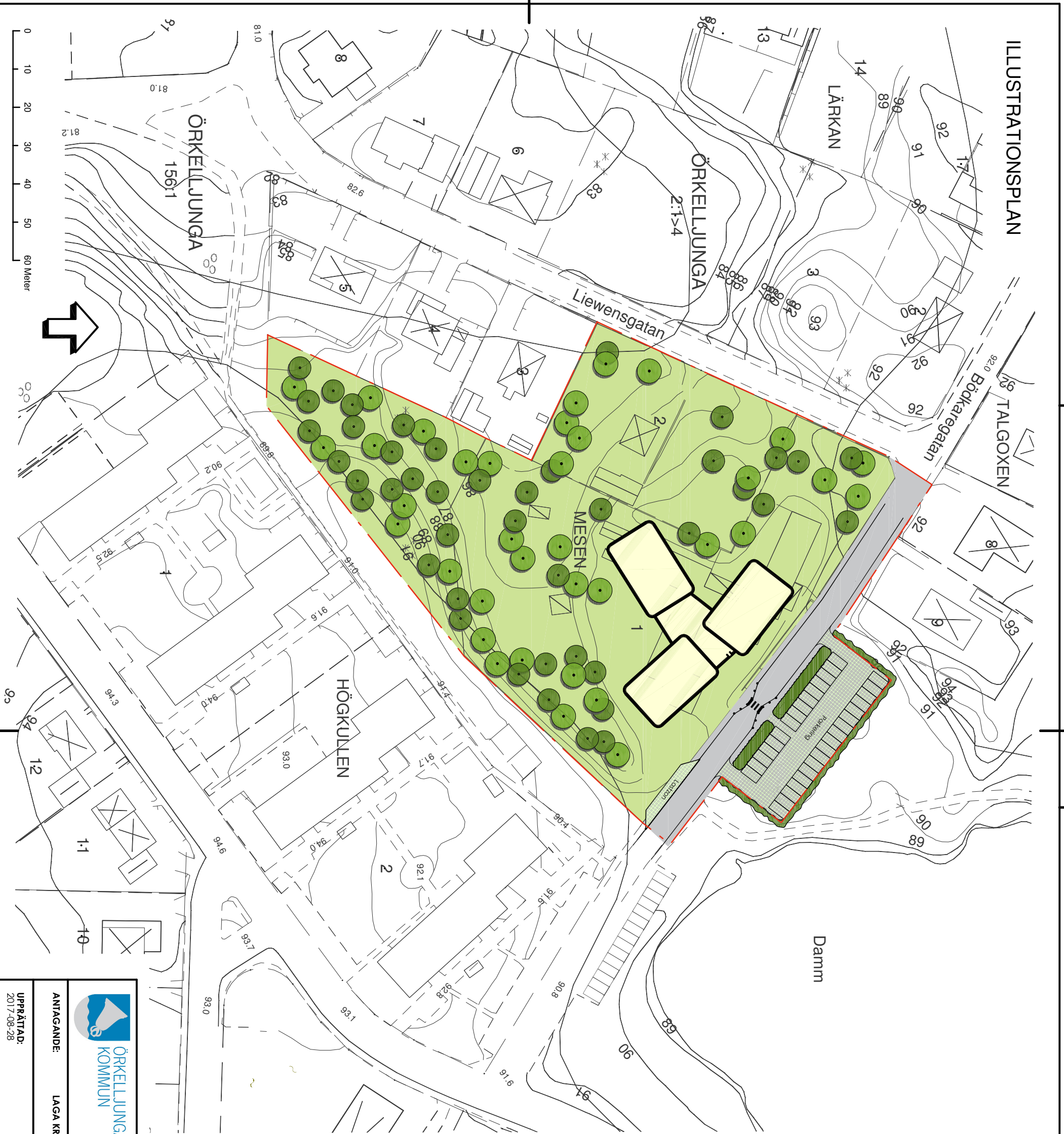
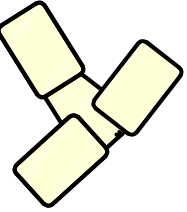








ILLUSTRATIONSPLAN




Beteckningar

-  Ny förskola
-  Förskolans tomtmark
-  Parkeringsyta med gräsmering
-  Gata
-  Plantering
-  Träd (endast symboliska)
-  Planområdesgräns

Obs! Illustrationsplanen är enbart ett exempel på hur området kan utformas. Plankartan med bestämmelser reglerar vad som tillåts inom området.

TILL PLANEN HÖR:

- Plankarta med bestämmelser
- Planbeskrivning
- Planprogram
- Miljökonsekvensbeskrivning
- Fastighetstäckning
- Samrådsredogörelse
- Gränskningsutlåtande
- Illustrationsplan

 ÖRKELLJUNGA KOMMUN	
ANTAGANDE:	LAGA KRAFT:
DETALJPLAN FÖR MESEN 1 m.fl. "Hälsöförskolan" Örkelljunga, Örkelljunga kommun, Skåne län	Samrådsanordning Standardförfarande Skala 1:1000 (A3)
UPPRÄTTAD: 2017-08-28	Kristian Swärd Samhällsbyggnadschef
	Karja Berg Planarkitekt